

Allegato 3 - Tavola 13








Aree in concessione demaniale per il
mentenimento di impianti di molluschicoltura
in Zona B

Classificazione ai sensi del Regolamento (CE) n° 853/2004

Legenda

B_Fe Zone di Tipo B - è consentita la raccolta e l'utilizzo dei molluschi bivalvi e dei gasteropodi previa stabilizzazione o trattamento in un centro di depurazione (<0,3 m.m.)

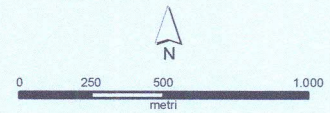
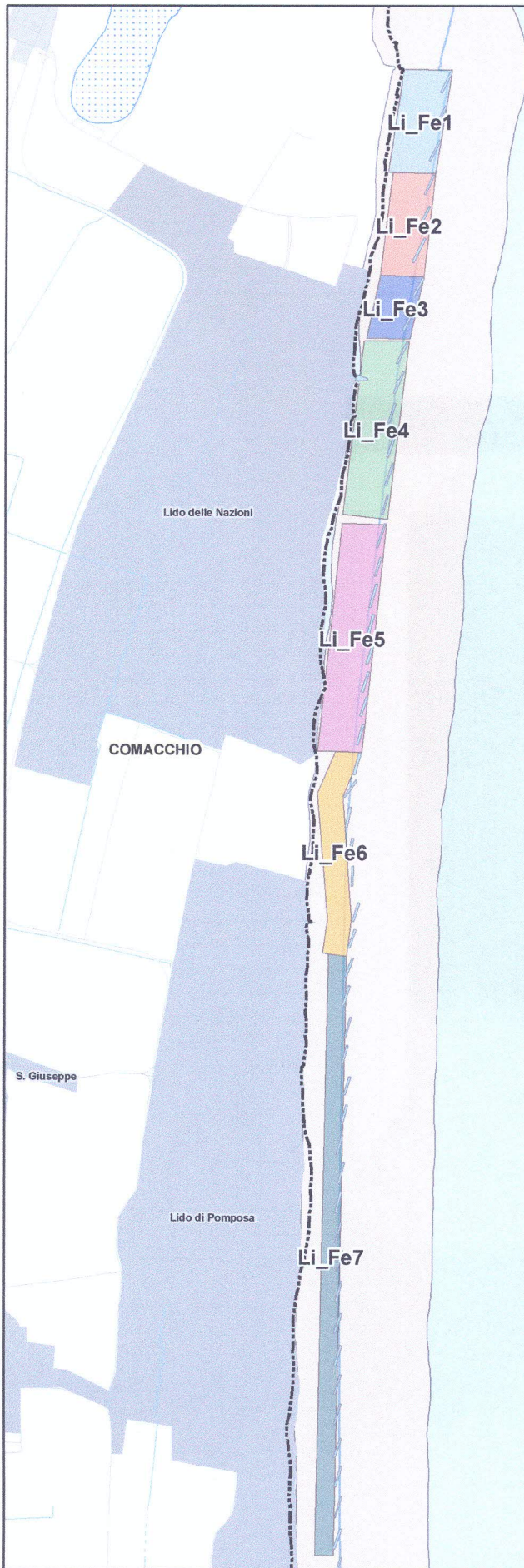
Specchi acquei

-  Li_Fe1
-  Li_Fe2
-  Li_Fe3
-  Li_Fe4
-  Li_Fe5
-  Li_Fe6
-  Li_Fe7

Isobate (m s.l.m.)









-  -3
-  -10
-  -20

Base cartografica: Database Topografico Regionale (DBTR2008)
Database degli usi del mare (in_Sea)



Scala 1:20.000

Usi del mare e restrizioni alle attività di pesca, ancoraggio e navigazione (tematismi tratti dal database degli usi del mare in_Sea - Servizio Geologico Sismico e dei Suoli)

-  Area Marina Protetta
-  Zona di Tutela Biologica "Fuori Ravenna"
-  Presenza di piattaforme e terminali marini
-  Area militare - divieti permanenti
-  SIC (Paguro)
-  Corridoio di transito
-  Presenza di piattaforme e condotte sottomarine
-  Area temporanea di esercitazione militare

La linea di costa utilizzata per i calcoli delle distanze si riferisce alla linea mappata per fotointerpretazione del volo Costa 2005 (fonte: Servizio Geologico Sismico e dei Suoli)