








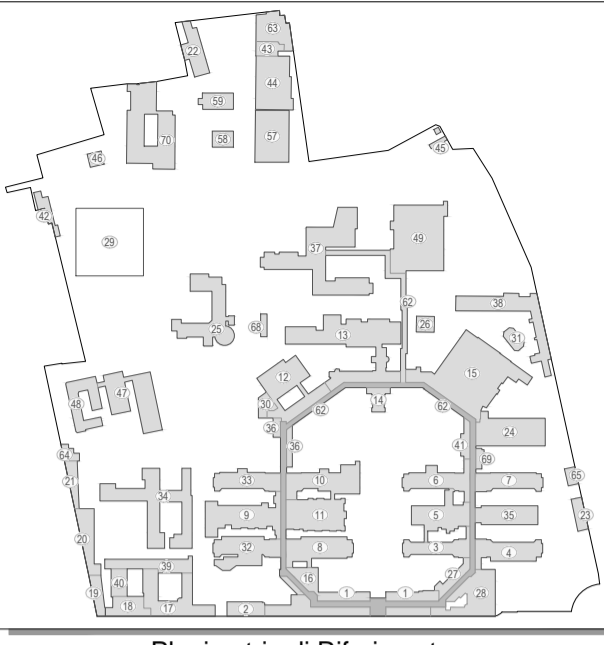
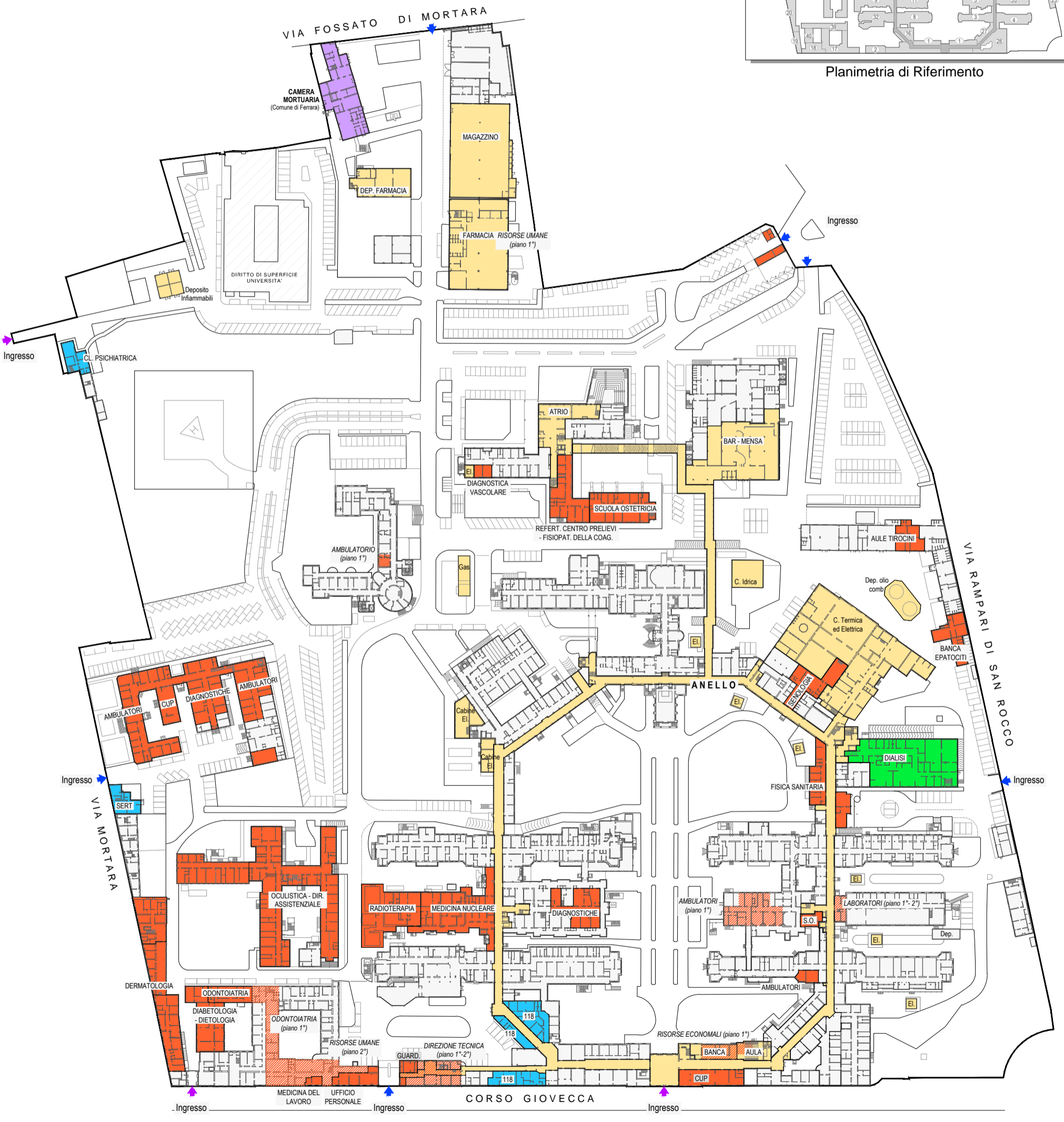











LEGENDA			
	AREE AUSL		CAMERA MORTUARIA (Comune di Ferrara)
	AREE AOSP		PERCORSO E ACCESSI PEDONALI
	INTERDIPARTIMENTI E AREE SANITARIE CONDIVISE		PERCORSO E ACCESSI CARRABILI
	AREE DI UTILITA' COMUNE		PARCHEGGI
	AREE NON UTILIZZATE		

**anno 2012 (dopo trasloco Cona)**

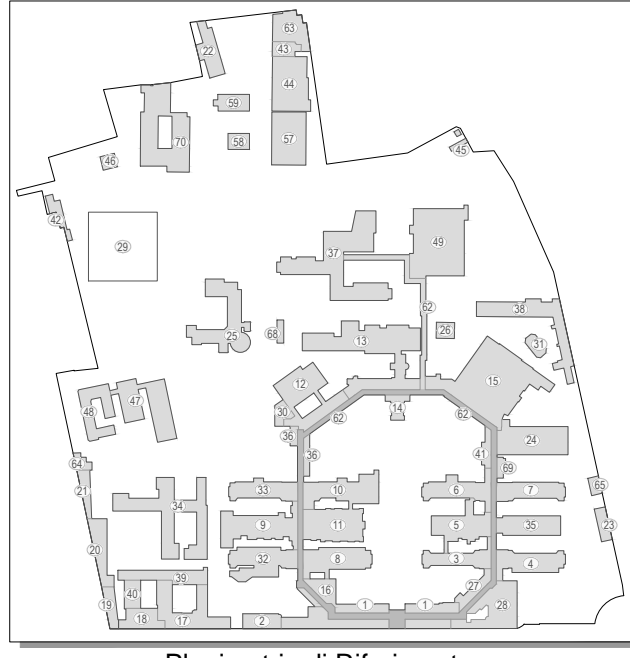


Planimetria di Riferimento

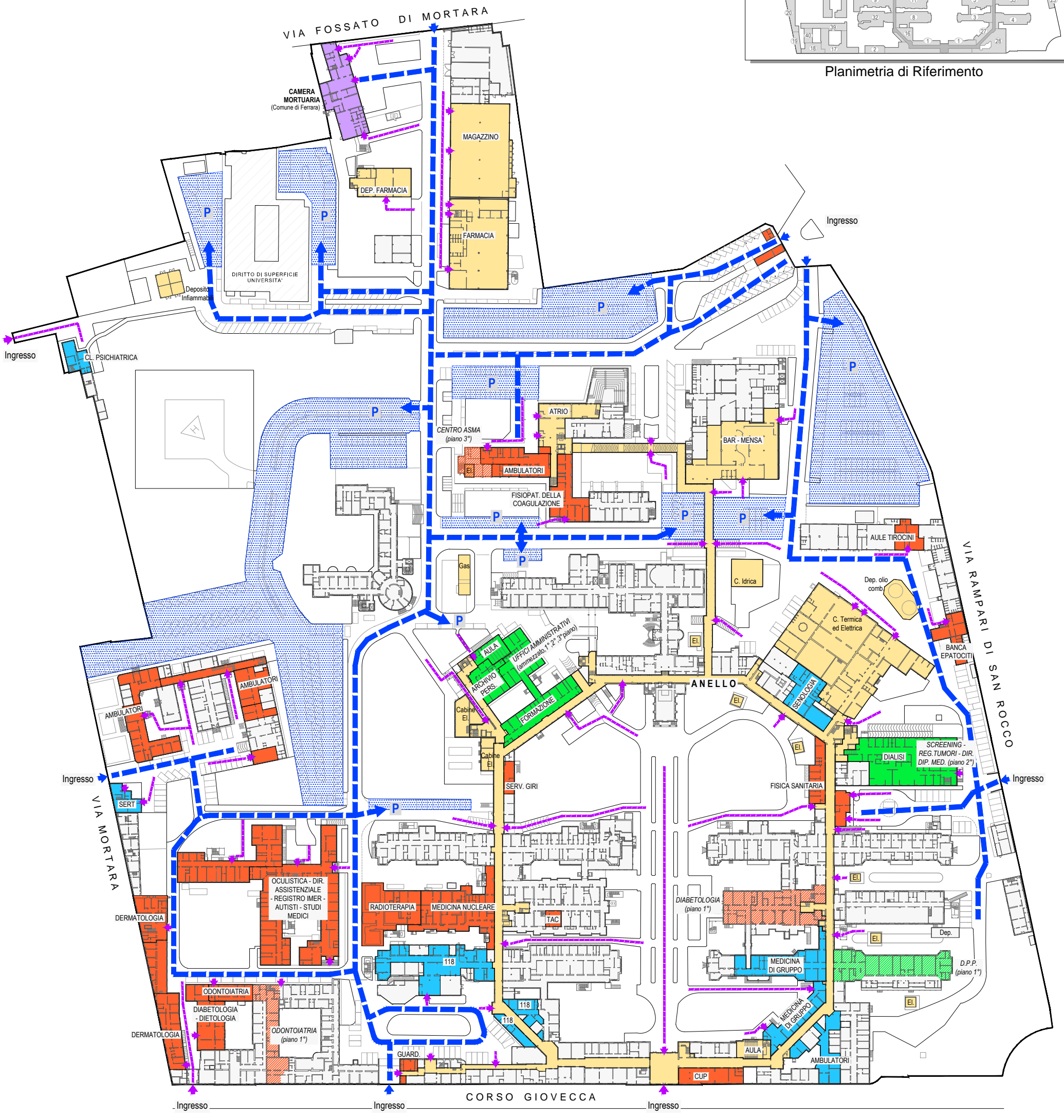











LEGENDA			
	AREE AUSL		CAMERA MORTUARIA (Comune di Ferrara)
	AREE AOSP		PERCORSO E ACCESSI PEDONALI
	INTERDIPARTIMENTI E AREE SANITARIE CONDIVISE		PERCORSO E ACCESSI CARRABILI
	AREE DI UTILITA' COMUNE		PARCHEGGI
	AREE NON UTILIZZATE		

**DICEMBRE 2013**



Planimetria di Riferimento

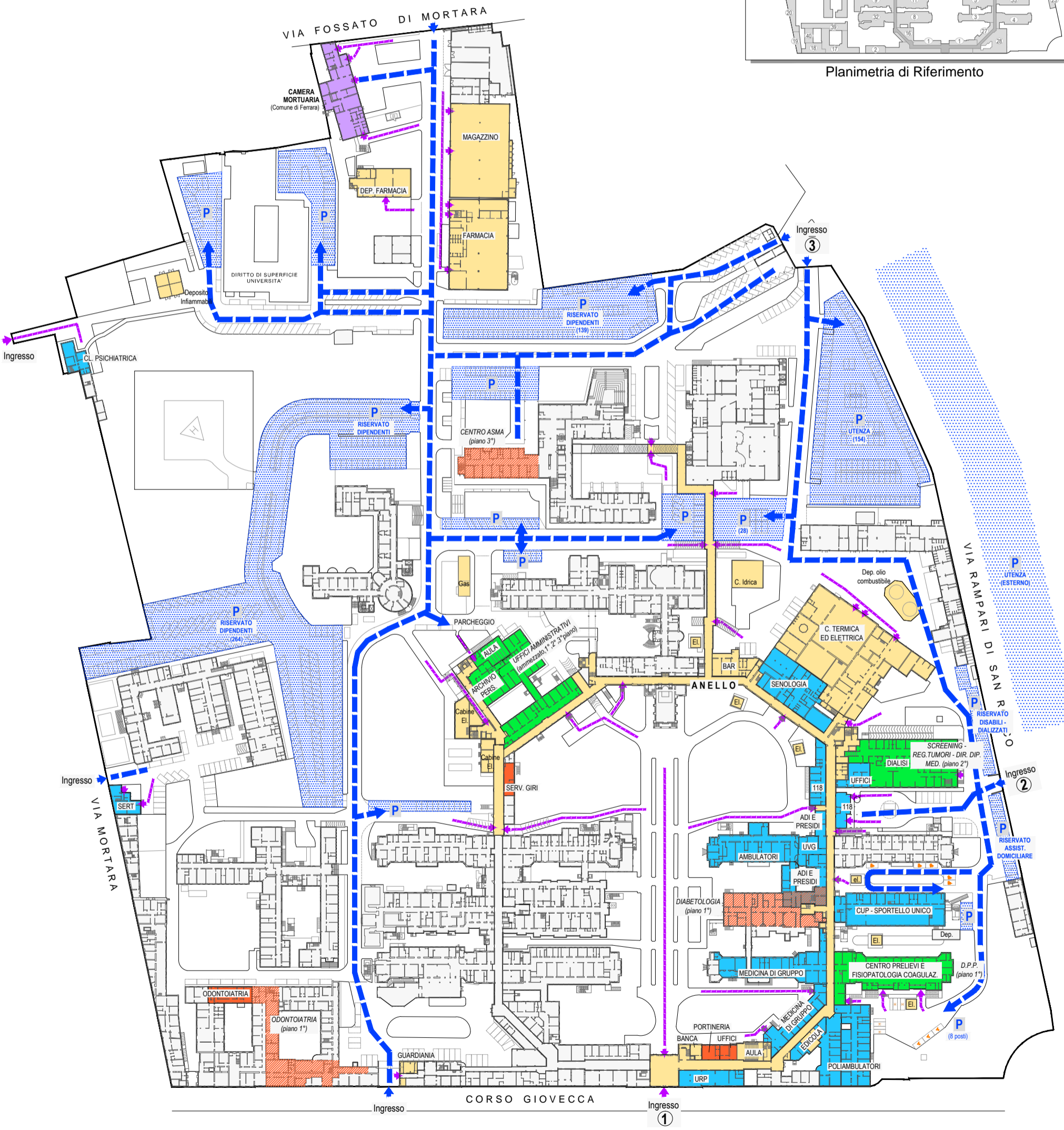


LEGENDA			
	AREE AUSL		CAMERA MORTUARIA (Comune di Ferrara)
	AREE AOSP		PERCORSO E ACCESSI PEDONALI
	INTERDIPARTIMENTI E AREE SANITARIE CONDIVISE		PERCORSO E ACCESSI CARRABILI
	AREE DI UTILITA' COMUNE		PARCHEGGI
	AREE NON UTILIZZATE		

# DICEMBRE 2014



Planimetria di Riferimento



**LEGENDA**

- Perimetro Piano di Recupero
- Limite Vincolo Diretto
- Edifici esistenti
- Edifici nuovi
- allineamenti obbligatori

- collegamenti pedonali pubblici o di uso pubblico, coperti e/o porticati
- H... Altezza max. H .... (metri)
- III n. piani indicativo
- recinzione ammissibile

- alberi esistenti
- alberi di nuovo impianto
- STANDARD verde pubblico
- verde PRIVATO ad USO PUBBLICO
- verde PRIVATO

- piazze e percorsi PRIVATO
- STANDARD piazze e percorsi
- strade esistenti interne al Piano
- P accesso ai parcheggi interrati

**SITUAZIONE FUTURA**

